

## PŘÍLOHA Č. 2 - 22:

# MĚSTSKÁ ČÁST TUŘANY 22



## GRAFICKÁ A TABULKOVÁ ČÁST

Objednatel:



**Statutární město Brno**

Dominikánské nám. 1, PSČ 601 67 Brno

Zhotovitel:



**Brněnské komunikace a. s.**

Renneská třída 787/1a, PSČ 639 00 Brno, Štýřice

Vedoucí zakázky:

Ing. Aleš Keller

Zástupce vedoucího zakázky:

Ing. Miroslav Lauermann

Vypracoval:

Ing. Jaroslav Nešpor, Miroslav Zeman, DiS.

Kontroloval:

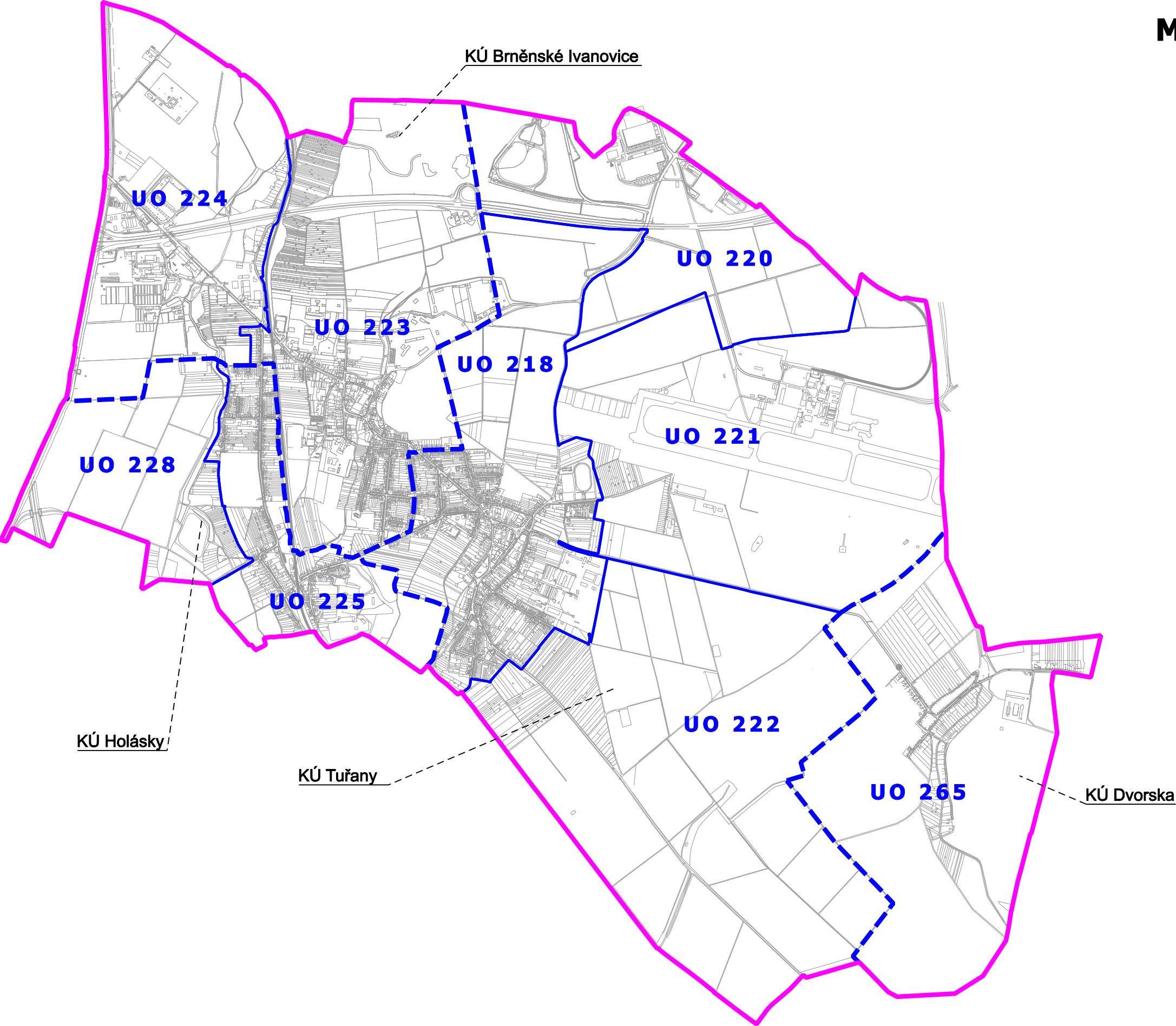
Ing. Miroslav Lauermann

Obsah:

- MAPA MČ
- SEZNAM ULIC S PŘÍRAZENÍM ČÍSLA UO
- BILANCE STAT. DOPRAVY V MČ - SOUHRNNÝ PŘEHLED REZIDENTNÍHO PARKOVÁNÍ
  - tabulka
  - graf
  - grafické znázornění disproporce
- BILANCE STAT. DOPRAVY V MČ - SOUHRNNÝ PŘEHLED OSTATNÍHO PARKOVÁNÍ
  - tabulka
- DETAILNÍ ANALÝZA UO DLE KÚ
  - grafická část
  - tabulková část
  - tabulková část
  - rezidentní a ostatní parkování
  - rezidentní parkování
  - ostatní parkování

# MAPA MČ TUŘANY

## 22



- LEGENDA**
- HRANICE MĚSTSKÉ ČÁSTI
  - HRANICE KATASTRÁLNÍHO ÚZEMÍ
  - HRANICE URBANISTICKÉHO OBVODU
  - UO 276 POŘADOVÉ ČÍSLO URBANISTICKÉHO OBVODU

SEZNAM ULIC S PŘÍRAZENÍM ČÍSLA UO

NÁZEV ULICE	ČÍSLO UO	NÁZEV ULICE	ČÍSLO UO
Dvorecká	218	Sokolnická	218
Evropská	221	Střížova	218
Farní	218	Šípková	218
Farského	218	Špírkova	218
Glocova	218	Švédská	218
Glocova	223	Tuřanská	218
Hanácká	218	Tuřanská	223
Harašтова	218	Tuřanské nám.	218
Hasičská	218	U lesíčka	223
Heřmánková	218	U Lípy Svobody	223
Holásecká	218	U potoka	225
Chrlická	218	Uhýrkova	218
Ivanovické náměstí	223	ul. 1. Května	218
Jahodová	223	V áleji	225
Javorová	225	V pískách	225
Jiřinová	223	V tišině	225
Jubilejní	223	Vinohradská	224
Karkulínova	218	Vítězná	218
Kaštanová	223	Vičkova	265
Kaštanová	224	Votroubkova	223
Kudrnova	223	Východní	218
Ledárenská	225	Výsluní	265
Malinská	218	Vyšehradská	223
Měštanská	218	Widmannova	225
Měšťanská	223	Zahrádky	225
Moravská	218	Zapletalova	265
Myslivecká	218	Závětrná	225
Na hrázi	225	Zezulova	223
Na návsi	225		
Pastevní	223		
Pěnkinova	225		
Petlákova	223		
Písečná	223		
Písníky	225		
Podlipná	218		
Popelova	223		
Popelova	225		
Požární	225		
Pratecká	218		
Prodloužená	225		
Průmyslová	220		
Přichystalova	218		
Ráječek	224		
Revoluční	218		
Rolencova	218		
Rolencova	223		
Rolencova	225		
Růžová	218		
Saidova	223		
Sladovnická	223		

**BILANCE STATICKÉ DOPRAVY V MČ - SOUHRNNÝ PŘEHLED REZIDENTNÍHO PARKOVÁNÍ**

*Celkový stav v MČ*

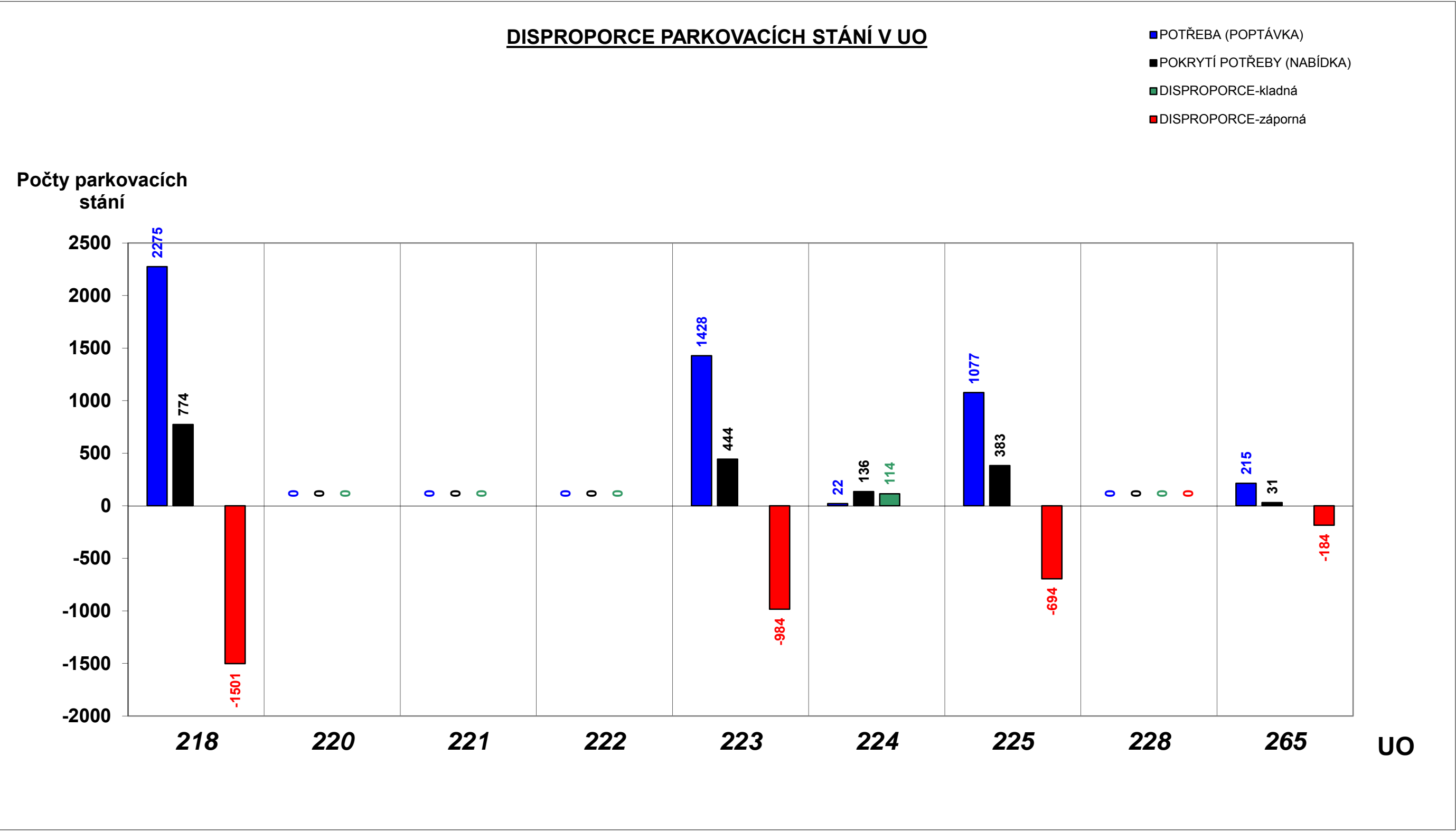
p.č.	MČ	Počet obyvatel		Potřeba (poptávka)	Pokrytí potřeby (nabídka)			Disproporce
		Dle statist.úřadu pro r.2001 s trvalým bydlištěm	Předpokládaný aktuální potenciál obyvatel v území dle počtu bytů a RD pro r.2012	Výpočet park. a odst.míst dle ČSN 736110 dle součinitele vlivu stupně automobil. Ka 1,25 (ZTP)	Legální stání (z toho ZTP)	Informativní údaj o počtu nelegálních stání (do disproporce se nezahrnuje)	Celkem zjištěných stání	Nedostatek/nadbytek park. a odst. míst dle vazby na ČSN při Ka 1,25 (ZTP)
22	TUŘANY	4631	6582	5016 (250)	1768 (10)	439	2207	-3248 (-240)

*Rozpis do jednotlivých KÚ*

	KÚ	Počet obyvatel		Potřeba (poptávka)	Pokrytí potřeby (nabídka)			Disproporce
		Dle statist.úřadu pro r.2001 s trvalým bydlištěm	Předpokládaný aktuální potenciál obyvatel v území dle počtu bytů a RD pro r.2012	Výpočet park. a odst. míst dle ČSN 736110 dle součinitele vlivu stupně automobilizace Ka 1,25	Legální stání	Informativní údaj o počtu nelegálních stání (do disproporce se nezahrnuje)	Celkem zjištěných stání	Nedostatek/nadbytek park. a odst. míst dle vazby na ČSN při Ka 1,25
	Tuřany	2100	2953	2275	774	218	992	-1501
	Brněnské Ivanovice	1261	1875	1450	580	162	742	-870
	Holásky	935	1386	1077	383	57	440	-694
	Dvorská	335	368	215	31	2	33	-184

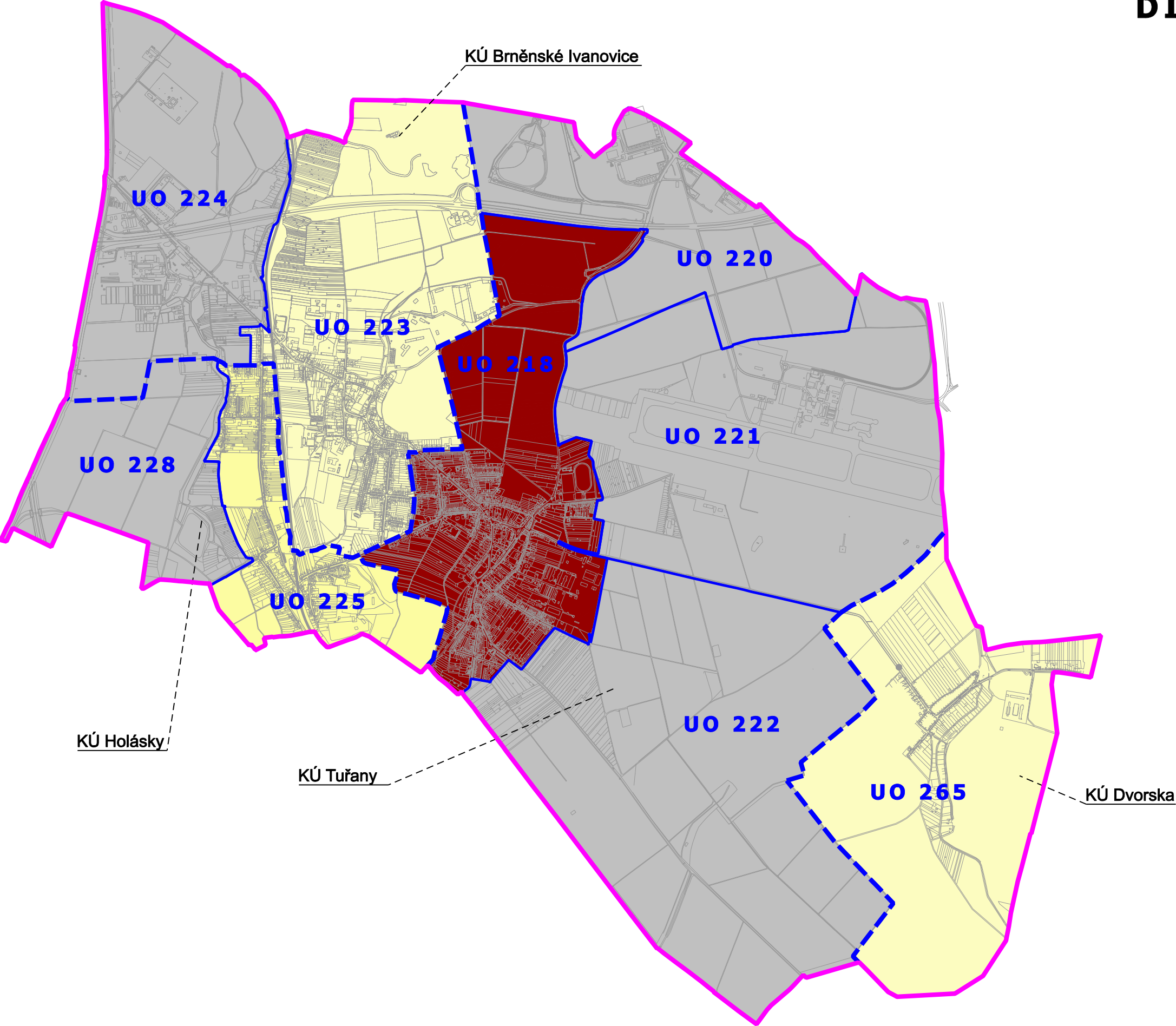
Detailní rozložení po UO

p.č.	UO	Počet obyvatel		Potřeba (poptávka)	Pokrytí potřeby (nabídka)			Disproporce
		Dle statist.úřadu pro r.2001 s trvalým bydlištěm	Předpokládaný aktuální potenciál obyvatel v území dle počtu bytů a RD pro r.2012	Výpočet park. a odst.míst dle ČSN 736110 dle součinitele vlivu stupně automobilizace Ka 1,25	Legální stání	Informativní údaj o počtu nelegálních stání (do disproporce se nezahrnuje)	Celkem zjištěných stání	Nedostatek/nadbytek park. a odst. míst dle vazby na ČSN při Ka 1,25
218	Tuřany	2100	2953	2275	774	218	992	-1501
220	Pod Švédskými šan.	0	0	0	0	0	0	0
221	Kněžské háje	0	0	0	0	0	0	0
222	K Sokolnicím	0	0	0	0	0	0	0
223	Brněnské Ivanovice	1230	1847	1428	444	162	606	-984
224	Kaštanová	31	28	22	136	0	136	114
225	Na návsi	933	1386	1077	383	57	440	-694
228	Holásecká jezera	2	0	0	0	0	0	0
265	Dvorská	335	368	215	31	2	33	-184





# DISPROPORCE V UO MČ TUŘANY 22



**LEGENDA:**

- DISPROPORCE 0 a více
- DISPROPORCE -1 až -300
- DISPROPORCE -301 až -1000
- DISPROPORCE -1001 až -1500
- DISPROPORCE -1501 a více

HRANICE MĚSTSKÉ ČÁSTI

HRANICE KATASTRÁLNÍHO ÚZEMÍ

HRANICE URBANISTICKÉHO OBVODU

UO 276 POŘADOVÉ ČÍSLO URBANISTICKÉHO OBVODU

BILANCE STATICKÉ DOPRAVY V MČ - SOUHRNNÝ PŘEHLED OSTATNÍHO PARKOVÁNÍ

Celkový stav v MČ

		Potřeba (poptávka)	Pokrytí potřeby (nabídka)	Disproporce
p.č.	MČ	Výpočet park. míst dle ČSN 736110	Legální stání	Nedostatek/nadbytek park. míst dle vazby na ČSN
22	TUŘANY	323	869	546

Rozpis do jednotlivých KÚ

		Potřeba (poptávka)	Pokrytí potřeby (nabídka)	Disproporce
	KÚ	Výpočet park. míst dle ČSN 736110	Legální stání	Nedostatek/nadbytek park. míst dle vazby na ČSN
	Tuřany	7	0	-7
	Brněnské Ivanovice	314	869	555
	Holásky	2	0	-2
	Dvorská	0	0	0

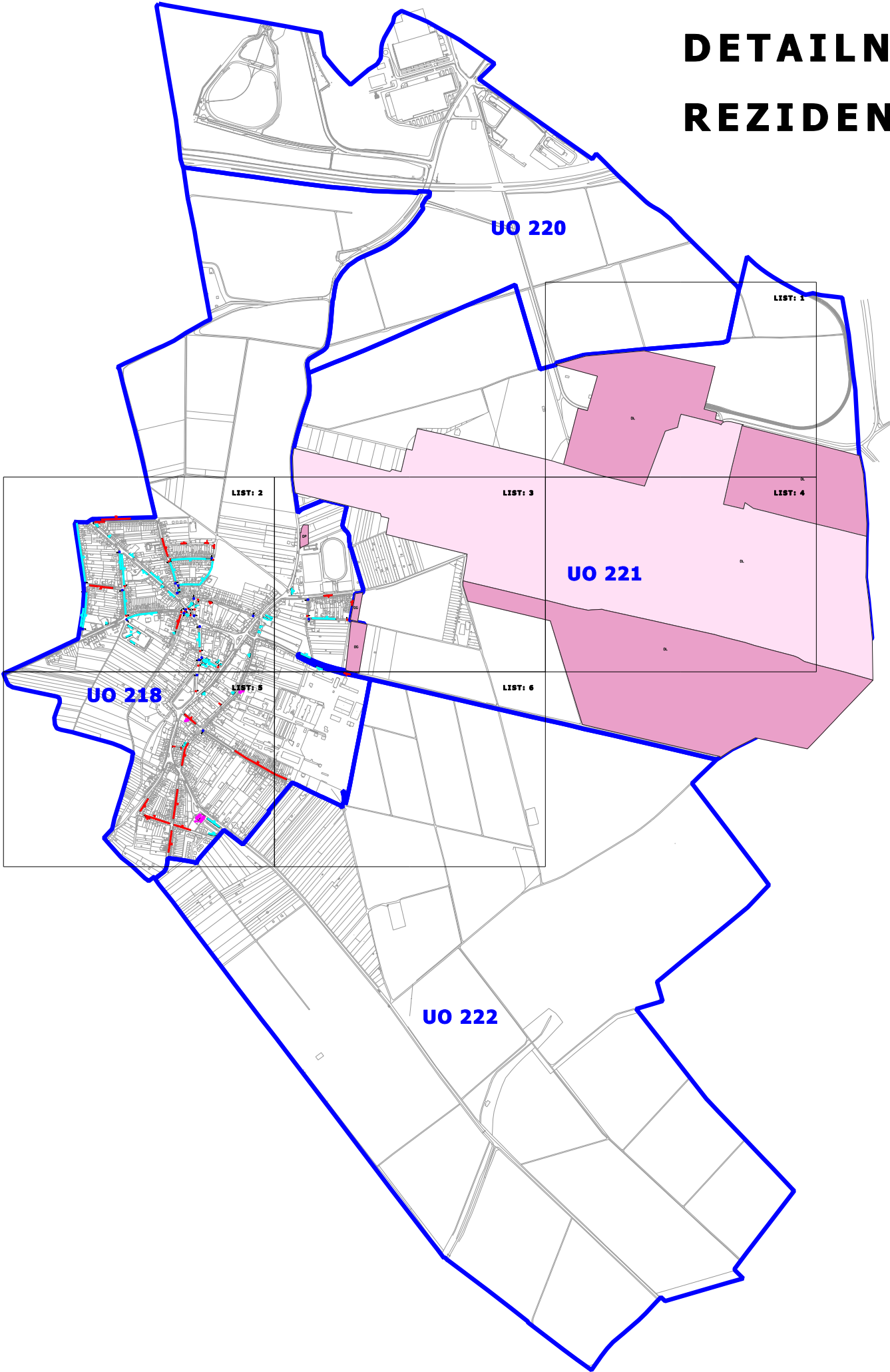


Detailní rozložení po UO

		Potřeba (poptávka)	Pokrytí potřeby (nabídka)	Disproporce
p.č.	UO	Výpočet park. míst dle ČSN 736110	Legální stání	Nedostatek/nadbytek park. míst dle vazby na ČSN
218	Tuřany	7	0	-7
220	Pod Švédskými šan.	0	0	0
221	Kněžské háje	0	0	0
222	K Sokolnicím	0	0	0
223	Brněnské Ivanovice	164	159	-5
224	Kaštanová	150	710	560
225	Na návsi	2	0	-2
228	Holásecká jezera	0	0	0
265	Dvorská	0	0	0

# DETAILNÍ ANALÝZA UO DLE KÚ TUŘANY

## REZIDENTNÍ A OSTATNÍ PARKOVÁNÍ



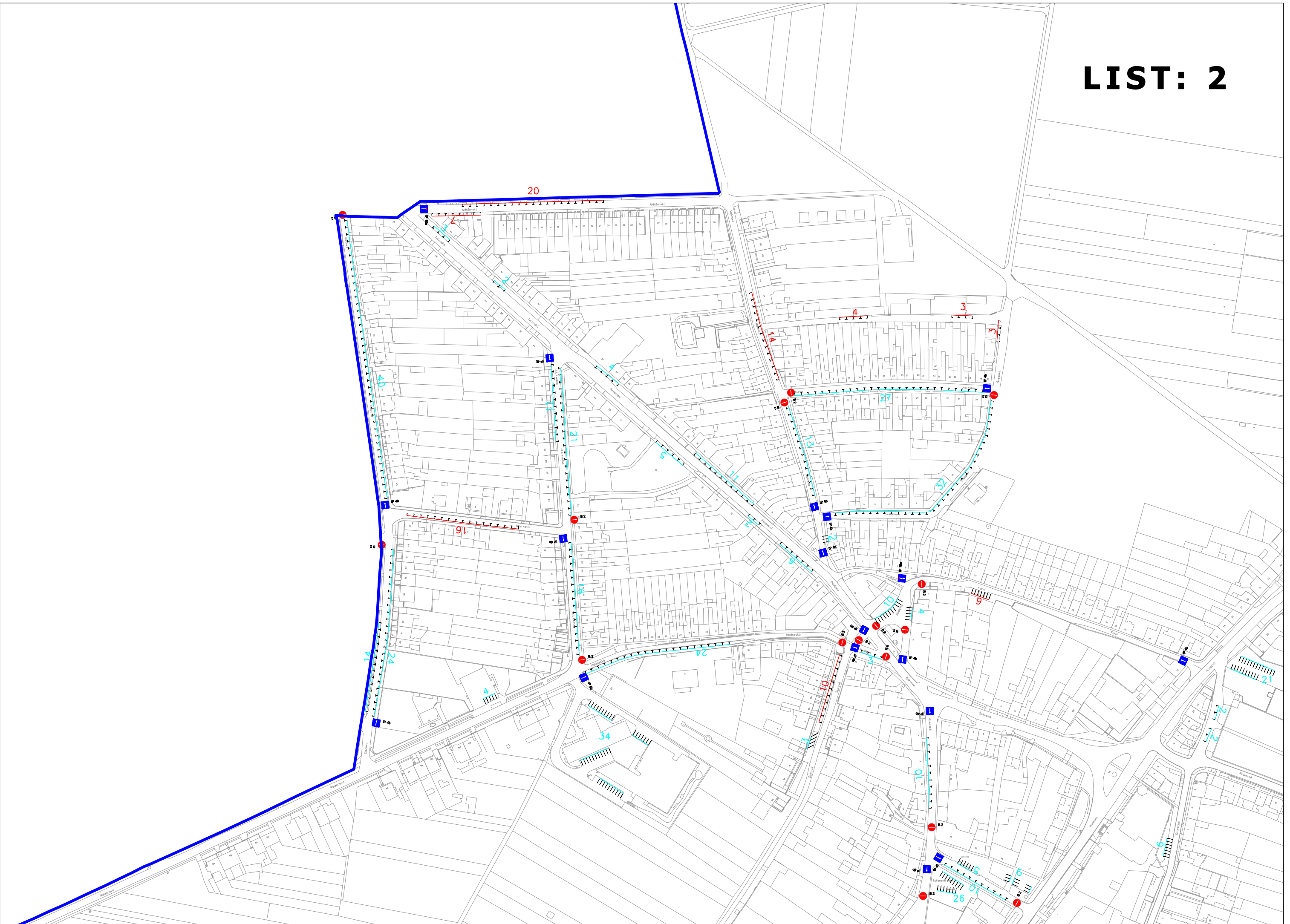
### LEGENDA:

- REZIDENTNÍ PARKOVÁNÍ**
- LEGÁLNÍ PARK. MÍSTA S UVEDENÝM POČTEM A VYZNAČENÝM ZPŮSOBEM STÁNÍ**
  - NELEGÁLNÍ PARK. MÍSTA S UVEDENÝM POČTEM A VYZNAČENÝM ZPŮSOBEM STÁNÍ**
  - PARKOVIŠTĚ S PA S MOŽNOSTÍ STÁNÍ ZDARMA S RP-KARTOU**
  - SAMOSTATNĚ STOJÍCÍ GARÁŽE (ŘADOVÉ, PATROVÉ) S UVEDENÝM POČTEM**
- OSTATNÍ PARKOVÁNÍ**
- PARKOVIŠTĚ S PA BEZ MOŽNOSTI STÁNÍ ZDARMA S RP-KARTOU**
  - ZÁVOROVÉ SYSTÉMY S PLACENÝMI PARK.MÍSTY**
  - VEŘEJNÉ HROMADNÉ GARÁŽE (TYP SLOVAN)**
- OSTATNÍ**
- ZPŮSOB ORGANIZACE DOPRAVY**
  - HRANICE URBANISTICKÝCH OBLASTÍ**
  - UO 276** **POŘADOVÉ ČÍSLO URBANISTICKÉHO OBLASTI**
- PLÁN VYUŽITÍ ÚZEMÍ-STABILIZOVANÉ**
- HROMADNÁ OSOBNÍ DOPRAVA (VČ.TECH.ZÁZEMÍ)**
  - SLUŽBY PRO AUTOMOBILOVOU DOPRAVU**
  - VÝZNAMNÁ PARKOVIŠTĚ**
  - PARKOVIŠTĚ TYPU PARK AND RIDE**
  - HROMADNÉ ODSTAVNÉ A PARKOVACÍ GARÁŽE**
  - LETECKÁ DOPRAVA**
- PLÁN VYUŽITÍ ÚZEMÍ-NÁVRH**
- HROMADNÁ OSOBNÍ DOPRAVA (VČ.TECH.ZÁZEMÍ)**
  - SLUŽBY PRO AUTOMOBILOVOU DOPRAVU**
  - VÝZNAMNÁ PARKOVIŠTĚ**
  - PARKOVIŠTĚ TYPU PARK AND RIDE**
  - HROMADNÉ ODSTAVNÉ A PARKOVACÍ GARÁŽE**
  - LETECKÁ DOPRAVA**

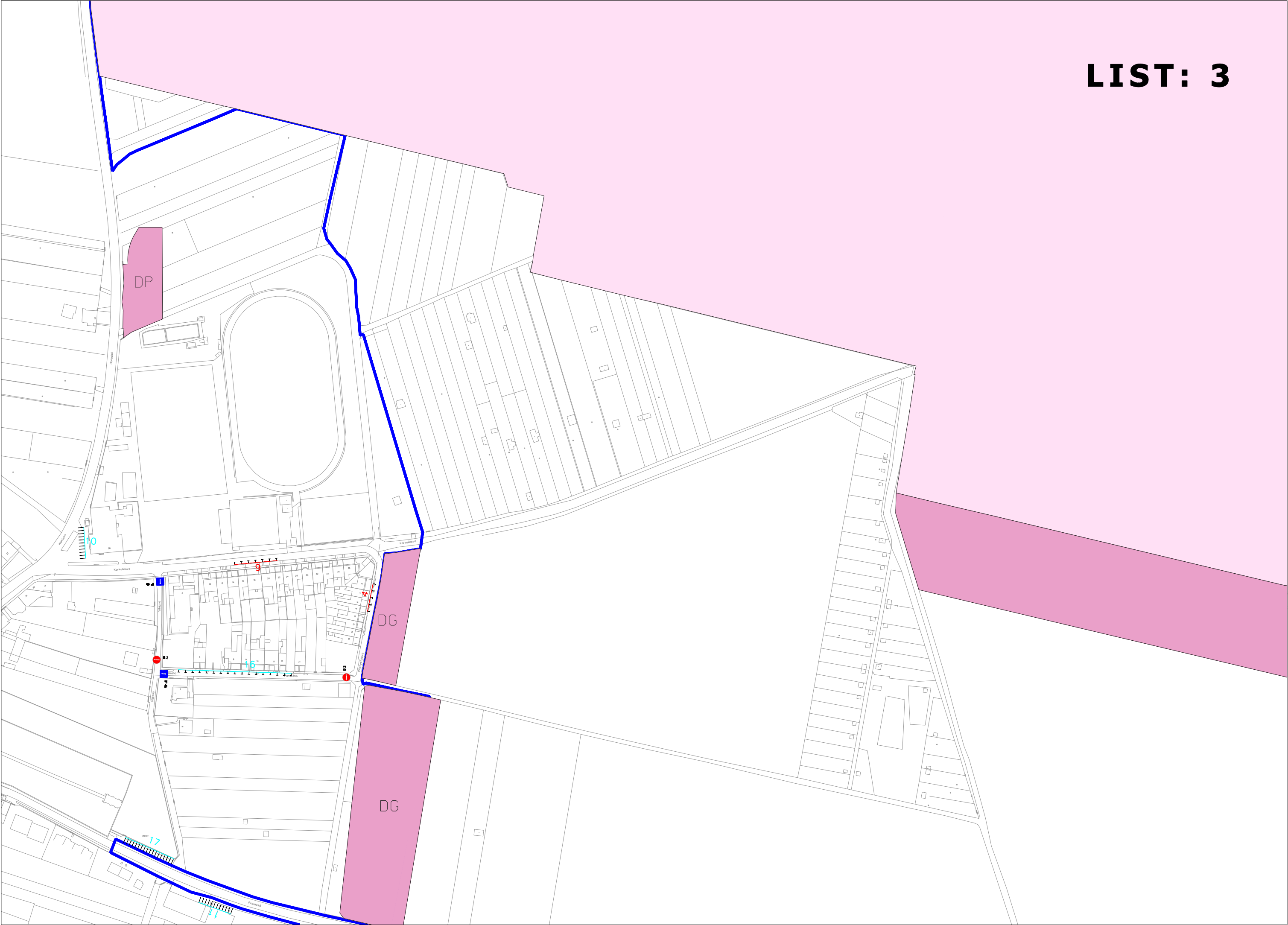
**LIST: 1**

DL

**LIST: 2**







DL

**LIST: 4**

**UO 221**

DL

DL





An aerial photograph of a residential area. A blue line is drawn across the map, starting from the top left, following a diagonal path, and then turning to follow a road. A red 'S' is labeled on the map near the top left. The map shows various buildings, streets, and a large open area. The text 'LIST: 6' is visible in the top right corner.

MČ: TUŘANY

KÚ: Tuřany

Urbanizace			Potřeba						Pokrytí						Disproporce	Rozvoj
UO	ULICE	TYP ZÁSTAVBY	Počet byt.jednotek do 100m2 (BD-bytové domy)	Počet byt.jednotek do 100m2 (PD-panelové domy)	Výpočet poptávky park. a odst.míst dle ČSN 736110 do 100m2	Počet byt.jednotek nad 100m2 (RD-rodinné domy)	Výpočet poptávky park. a odst.míst dle ČSN 736110 nad 100m2	CELKOVÁ POTŘEBA STÁNÍ (výpočet dle ČSN)	Venkovní parkoviště (na veř.komunikacích)	Kryté parkoviště (sočást RD, BD, PD)	Samostatně stojící garáže (řadové, patrové)	Veřejné hromadné garáže (typ Slovan)	CELKOVÁ NABÍDKA LEGÁL. STÁNÍ	NELEGÁLNÍ park. a odst. stání	Nedostatek / nadbytek park. a odst.míst	Připravované stavby park.stání v režii UMČ

218	Městanská	RD			0	25	68	68		38			38	27	-30	
	Revoluční	RD			0	34	92	92	28	6			34		-58	
	Glocova	BD, RD	8		11	25	68	79	78	26			104		25	
	Uhýrkova	RD			0	9	24	24		5			5	16	-19	
	ul. 1. Května	RD			0	42	114	114	48	14			62		-52	
	Holásecká	RD			0	32	87	87	27				27		-60	
	Malinská	RD			0	43	117	117		7			7	7	-110	
	Harašтова	RD			0	40	109	109	27	17			44		-65	
	Švédská	RD			0	17	46	46	32	16			48		2	
	Hasičská	RD			0	10	27	27	10	2			12		-15	
	Podlipná	RD			0	21	57	57	14	1			15		-42	
	Tuřanské nám.	RD			0	36	98	98	47	1			48		-50	
	Hanácká	RD			0	36	98	98	41	7			48		-50	
	Karkulínova	RD			0	16	44	44		2			2	6	-42	
	Dvorecká	RD			0	45	122	122	16	13	2		31	18	-91	
	Střížova	BD, RD	4		6	4	11	17		3	3		6	8	-11	
	Myslivecká	RD			0	59	160	160		16			16	30	-144	
	Chrlická	RD			0	56	152	152		10			10	36	-142	
	Moravská	RD			0	36	98	98		29			29	33	-69	
	Růžová	RD			0	39	106	106		5			5	10	-101	
	Šípková	RD			0	16	44	44	3	8			11	10	-33	
	Sokolnická	BD, RD	24		34	50	136	170	37	14	14		65	2	-105	
	Farského	RD			0	7	19	19	16	2			18		-1	
	Farní	RD			0	24	65	65					0	6	-65	
	Pratecká	RD			0	8	22	22	28				28	5	6	
	Heřmánková	RD			0	15	41	41		18			18	0	-23	
	Rolencova	RD			0	14	38	38	38				38		0	
	Přichystalova	RD			0	8	22	22					0	4	-22	

MČ: TUŘANY

KÚ: Tuřany

Urbanizace			Potřeba						Pokrytí						Disproporce	Rozvoj
UO	ULICE	TYP ZÁSTAVBY	Počet byt.jednotek do 100m2 (BD-bytové domy)	Počet byt.jednotek do 100m2 (PD-panelové domy)	Výpočet poptávky park. a odst.míst dle ČSN 736110 do 100m2	Počet byt.jednotek nad 100m2 (RD-rodinné domy)	Výpočet poptávky park. a odst.míst dle ČSN 736110 nad 100m2	CELKOVÁ POTŘEBA STÁNÍ (výpočet dle ČSN)	Venkovní parkoviště (na veř.komunikacích)	Kryté parkoviště (sočást RD, BD, PD)	Samostatně stojící garáže (řadové, patrové)	Veřejné hromadné garáže (typ Slovan)	CELKOVÁ NABÍDKA LEGÁL. STÁNÍ	NELEGÁLNÍ park. a odst. stání	Nedostatek / nadbytek park. a odst.míst	Připravované stavby park.stání v režii UMČ

218	Východní	RD			0	8	22	22	0				0		-22	
	Vítězná	RD			0	4	11	11	0				0		-11	
	Tuřanská	RD			0	23	63	63	5				5		-58	
	Špírkova	RD			0	16	44	44	0				0		-44	

Suma			36	0	51	818	2224	2275	495	260	19	0	774	218	-1501	0
------	--	--	----	---	----	-----	------	------	-----	-----	----	---	-----	-----	-------	---

Celkový součet všech bytů a rodinných domů	854
Předpokládaný aktuální potenciál obyvatel v bytech a r.domech	2953

CELKOVÁ POTŘEBA STÁNÍ (výpočet dle ČSN)  
CELKOVÁ NABÍDKA LEGÁL. STÁNÍ  
DISPROPORCE nedostatek/nadbytek park.a odst. míst

2275  
774  
-1501

220	Průmyslová	-			0		0	0					0		0	
-----	------------	---	--	--	---	--	---	---	--	--	--	--	---	--	---	--

Suma			0	0	0	0	0	0	0	0	0	0	0	0	0	0
------	--	--	---	---	---	---	---	---	---	---	---	---	---	---	---	---

Celkový součet všech bytů a rodinných domů	0
Předpokládaný aktuální potenciál obyvatel v bytech a r.domech	0

CELKOVÁ POTŘEBA STÁNÍ (výpočet dle ČSN)  
CELKOVÁ NABÍDKA LEGÁL. STÁNÍ  
DISPROPORCE nedostatek/nadbytek park.a odst. míst

0  
0  
0

MČ: TUŘANY

KÚ: Tuřany

Urbanizace			Potřeba						Pokrytí						Disproporce	Rozvoj
UO	ULICE	TYP ZÁSTAVBY	Počet byt.jednotek do 100m2 (BD-bytové domy)	Počet byt.jednotek do 100m2 (PD-panelové domy)	Výpočet poptávky park. a odst.míst dle ČSN 736110 do 100m2	Počet byt.jednotek nad 100m2 (RD-rodinné domy)	Výpočet poptávky park. a odst.míst dle ČSN 736110 nad 100m2	CELKOVÁ POTŘEBA STÁNÍ (výpočet dle ČSN)	Venkovní parkoviště (na veř.komunikacích)	Kryté parkoviště (sočást RD, BD, PD)	Samostatně stojící garáže (řadové, patrové)	Veřejné hromadné garáže (typ Slovan)	CELKOVÁ NABÍDKA LEGÁL. STÁNÍ	NELEGÁLNÍ park. a odst. stání	Nedostatek / nadbytek park. a odst.míst	Připravované stavby park.stání v režii UMČ

221	Evropská	-			0		0	0	0				0		0	
Suma			0	0	0	0	0	0	0	0	0	0	0	0	0	0

Celkový součet všech bytů a rodinných domů	0
Předpokládaný aktuální potenciál obyvatel v bytech a r.domech	0

CELKOVÁ POTŘEBA STÁNÍ (výpočet dle ČSN)

CELKOVÁ NABÍDKA LEGÁL. STÁNÍ

DISPROPORCE nedostatek/nadbytek park.a odst. míst

222	-	-			0		0	0					0		0	
Suma			0	0	0	0	0	0	0	0	0	0	0	0	0	0

Celkový součet všech bytů a rodinných domů	0
Předpokládaný aktuální potenciál obyvatel v bytech a r.domech	0

CELKOVÁ POTŘEBA STÁNÍ (výpočet dle ČSN)

CELKOVÁ NABÍDKA LEGÁL. STÁNÍ

DISPROPORCE nedostatek/nadbytek park.a odst. míst

# MČ: TUŘANY

**KÚ: Tuřany**

[illegible]

MČ: TUŘANY

KÚ: Tuřany

Urbanizace		Potřeba, Pokrytí												Disproporce	
UO	ULICE	PŘEDMĚT FUNKČNÍHO VYUŽITÍ (Výpočet poptávky park. míst dle ČSN 736110 a zjištěná nabídka park. míst)										CELKOVÁ POTŘEBA STÁNÍ (výpočet dle ČSN)	CELKOVÁ NABÍDKA LEGÁL. STÁNÍ	Nedostatek / nadbytek park. a odst.míst	
		ŠKOLSTVÍ		ZDRAVOTNICTVÍ		PROVOZ.	VÝROBNÍ PODNIKY		KOMERČNÍ OBLAST		KULTURA, SPORT				
		potřeba	pokrytí	potřeba	pokrytí	potřeba	potřeba	pokrytí	potřeba	pokrytí	potřeba				pokrytí
218	Východní					9							0	0	0
	Vítězná												0	0	0
	Tuřanská					22							0	0	0
	Špírkova					2							0	0	0

Suma7000461000000070-7

CELKOVÁ POTŘEBA STÁNÍ (výpočet dle ČSN)7

CELKOVÁ NABÍDKA LEGÁL. STÁNÍ0

DISPROPORCE nedostatek/nadbytek park.a odst. míst-7

220	-													0	0	0
-----	---	--	--	--	--	--	--	--	--	--	--	--	--	---	---	---

Suma0000000000000000

CELKOVÁ POTŘEBA STÁNÍ (výpočet dle ČSN)0

CELKOVÁ NABÍDKA LEGÁL. STÁNÍ0

DISPROPORCE nedostatek/nadbytek park.a odst. míst0

221	Evropská					2								0	0	0
-----	----------	--	--	--	--	---	--	--	--	--	--	--	--	---	---	---

Suma0000200000000000

CELKOVÁ POTŘEBA STÁNÍ (výpočet dle ČSN)0

CELKOVÁ NABÍDKA LEGÁL. STÁNÍ0

DISPROPORCE nedostatek/nadbytek park.a odst. míst0

MČ: TUŘANY

KÚ: Tuřany

Urbanizace		Potřeba, Pokrytí												Disproporce	
UO	ULICE	PŘEDMĚT FUNKČNÍHO VYUŽITÍ (Výpočet poptávky park. míst dle ČSN 736110 a zjištěná nabídka park. míst)										CELKOVÁ POTŘEBA STÁNÍ (výpočet dle ČSN)	CELKOVÁ NABÍDKA LEGÁL. STÁNÍ	Nedostatek / nadbytek park. a odst.míst	
		ŠKOLSTVÍ		ZDRAVOTNICTVÍ		PROVOZ.	VÝROBNÍ PODNIKY		KOMERČNÍ OBLAST		KULTURA, SPORT				
		potřeba	pokrytí	potřeba	pokrytí	potřeba	potřeba	pokrytí	potřeba	pokrytí	potřeba				pokrytí
		222	-												

Suma

000000000000

000

CELKOVÁ POTŘEBA STÁNÍ (výpočet dle ČSN)

0

CELKOVÁ NABÍDKA LEGÁL. STÁNÍ

0

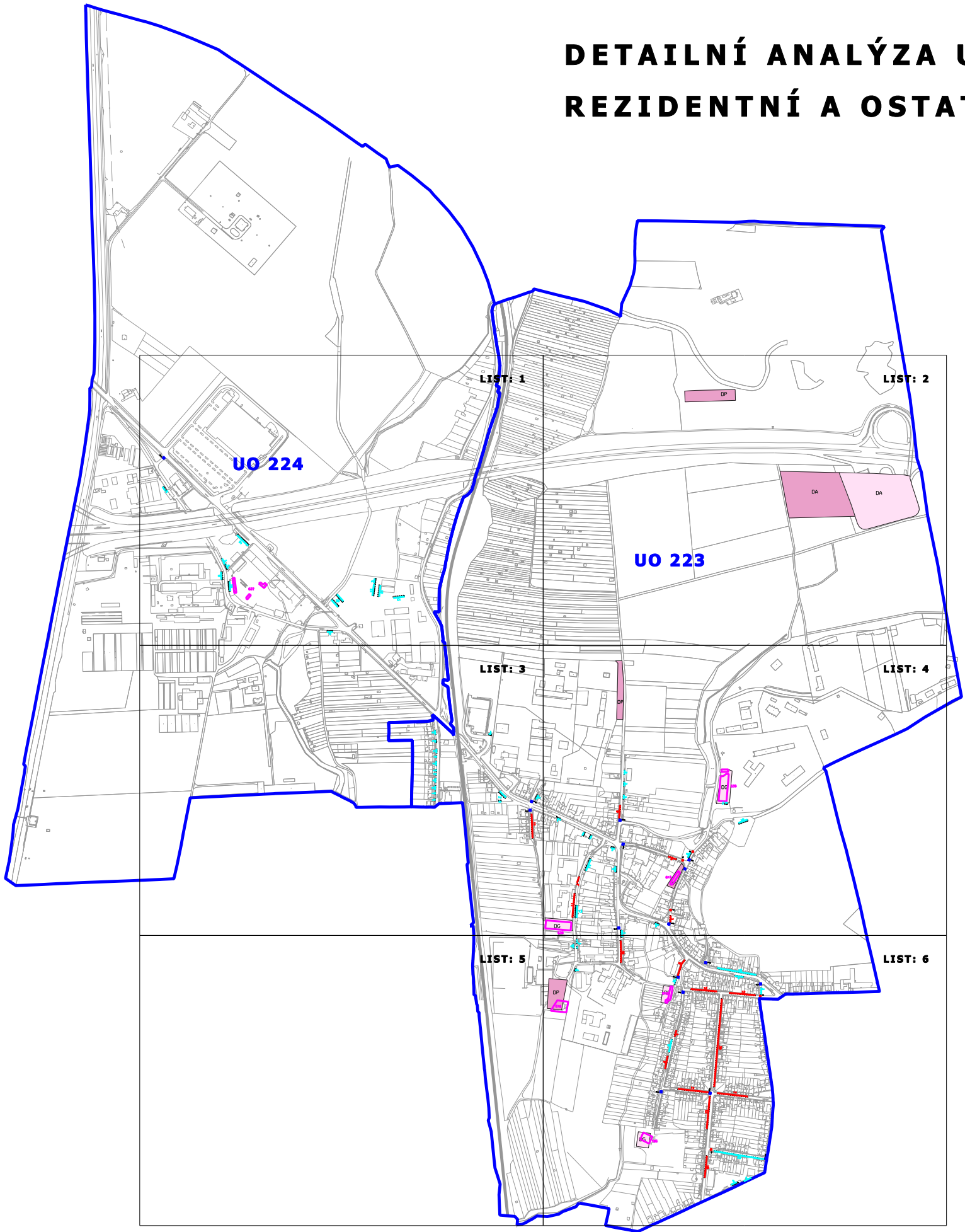
DISPROPORCE nedostatek/nadbytek park.a odst. míst

0



# DETAILNÍ ANALÝZA UO DLE KÚ BRNĚNSKÉ IVANOVICE

## REZIDENTNÍ A OSTATNÍ PARKOVÁNÍ



### LEGENDA:

- REZIDENTNÍ PARKOVÁNÍ**
- LEGÁLNÍ PARK. MÍSTA S UVEDENÝM POČTEM A VYZNAČENÝM ZPŮSOBEM STÁNÍ**
  - NELEGÁLNÍ PARK. MÍSTA S UVEDENÝM POČTEM A VYZNAČENÝM ZPŮSOBEM STÁNÍ**
  - PARKOVIŠTĚ S PA S MOŽNOSTÍ STÁNÍ ZDARMA S RP-KARTOU**
  - SAMOSTATNĚ STOJÍCÍ GARÁŽE (ŘADOVÉ, PATROVÉ) S UVEDENÝM POČTEM**

- OSTATNÍ PARKOVÁNÍ**
- PARKOVIŠTĚ S PA BEZ MOŽNOSTI STÁNÍ ZDARMA S RP-KARTOU**
  - ZÁVOROVÉ SYSTÉMY S PLACENÝMI PARK.MÍSTY**
  - VEŘEJNÉ HROMADNÉ GARÁŽE (TYP SLOVAN)**

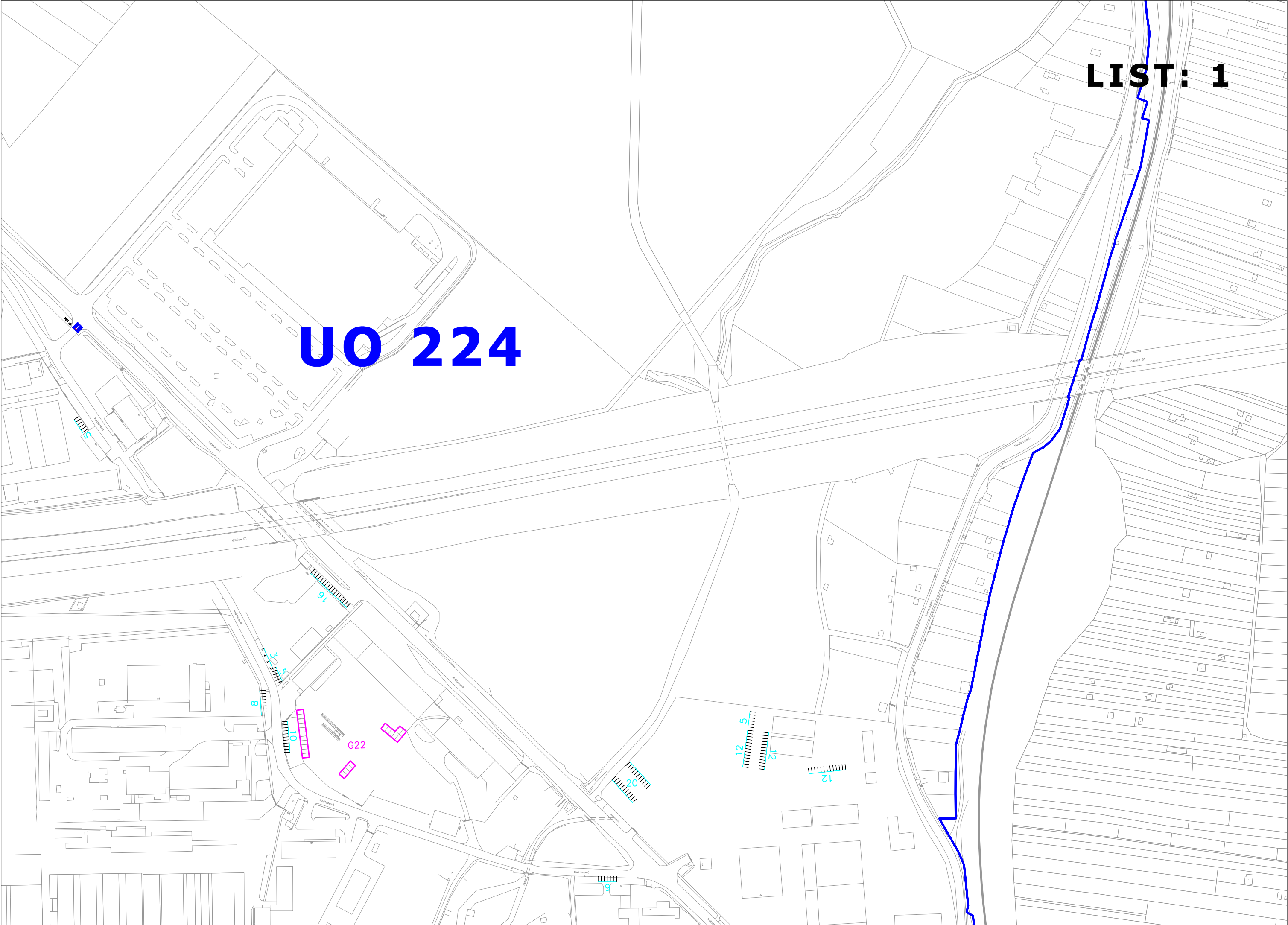
- OSTATNÍ**
- ZPŮSOB ORGANIZACE DOPRAVY**
  - HRANICE URBANISTICKÝCH OBVODŮ**
  - POŘADOVÉ ČÍSLO URBANISTICKÉHO OBVODU**

- PLÁN VYUŽITÍ ÚZEMÍ-STABILIZOVANÉ**
- HROMADNÁ OSOBNÍ DOPRAVA (VČ.TECH.ZÁZEMÍ)**
  - SLUŽBY PRO AUTOMOBILOVOU DOPRAVU**
  - VÝZNAMNÁ PARKOVIŠTĚ**
  - PARKOVIŠTĚ TYPU PARK AND RIDE**
  - HROMADNÉ ODSTAVNÉ A PARKOVACÍ GARÁŽE**
  - LETECKÁ DOPRAVA**

- PLÁN VYUŽITÍ ÚZEMÍ-NÁVRH**
- HROMADNÁ OSOBNÍ DOPRAVA (VČ.TECH.ZÁZEMÍ)**
  - SLUŽBY PRO AUTOMOBILOVOU DOPRAVU**
  - VÝZNAMNÁ PARKOVIŠTĚ**
  - PARKOVIŠTĚ TYPU PARK AND RIDE**
  - HROMADNÉ ODSTAVNÉ A PARKOVACÍ GARÁŽE**
  - LETECKÁ DOPRAVA**

LIST: 1

U0 224



**LIST: 2**

DP

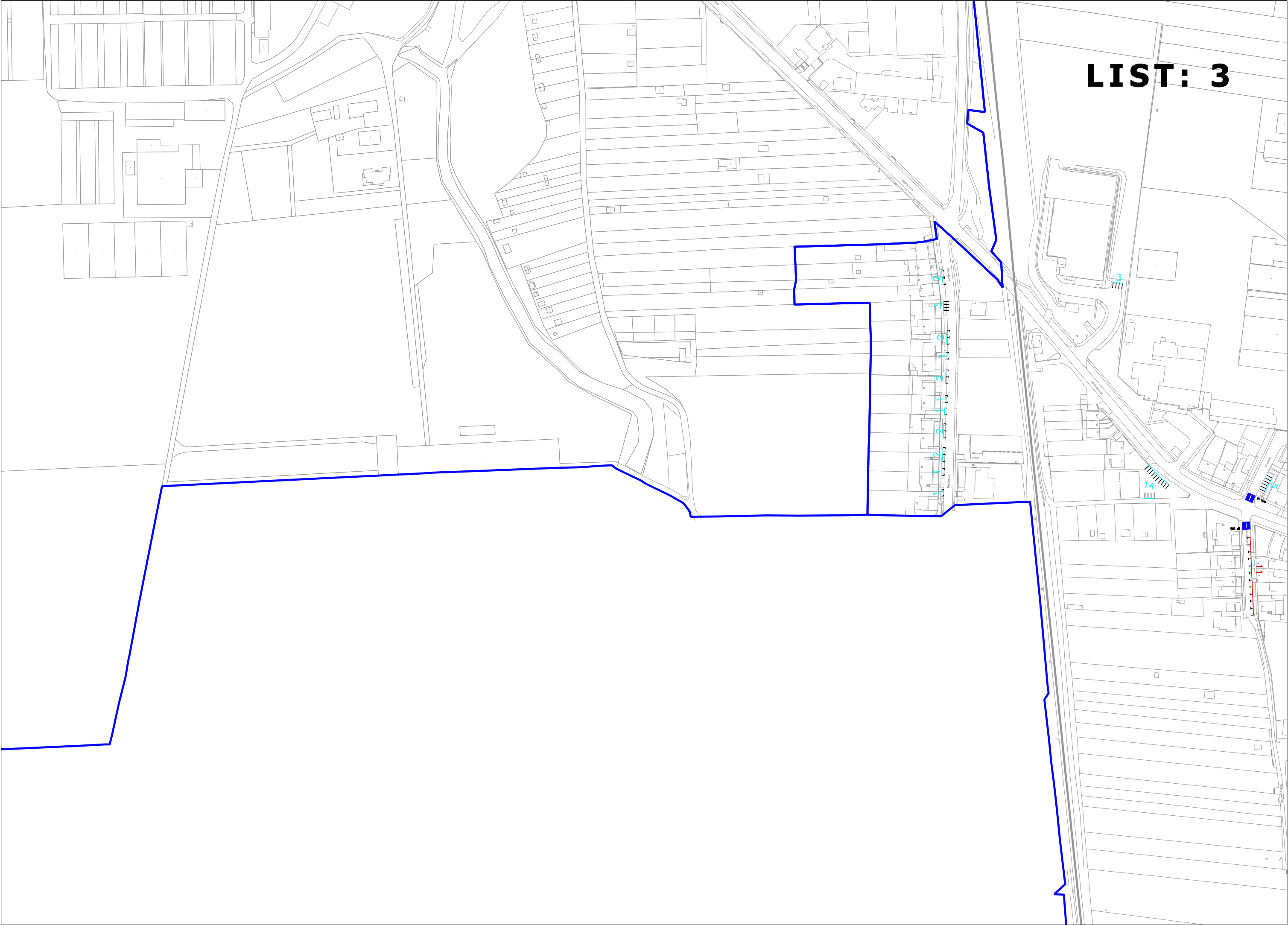
DA

DA

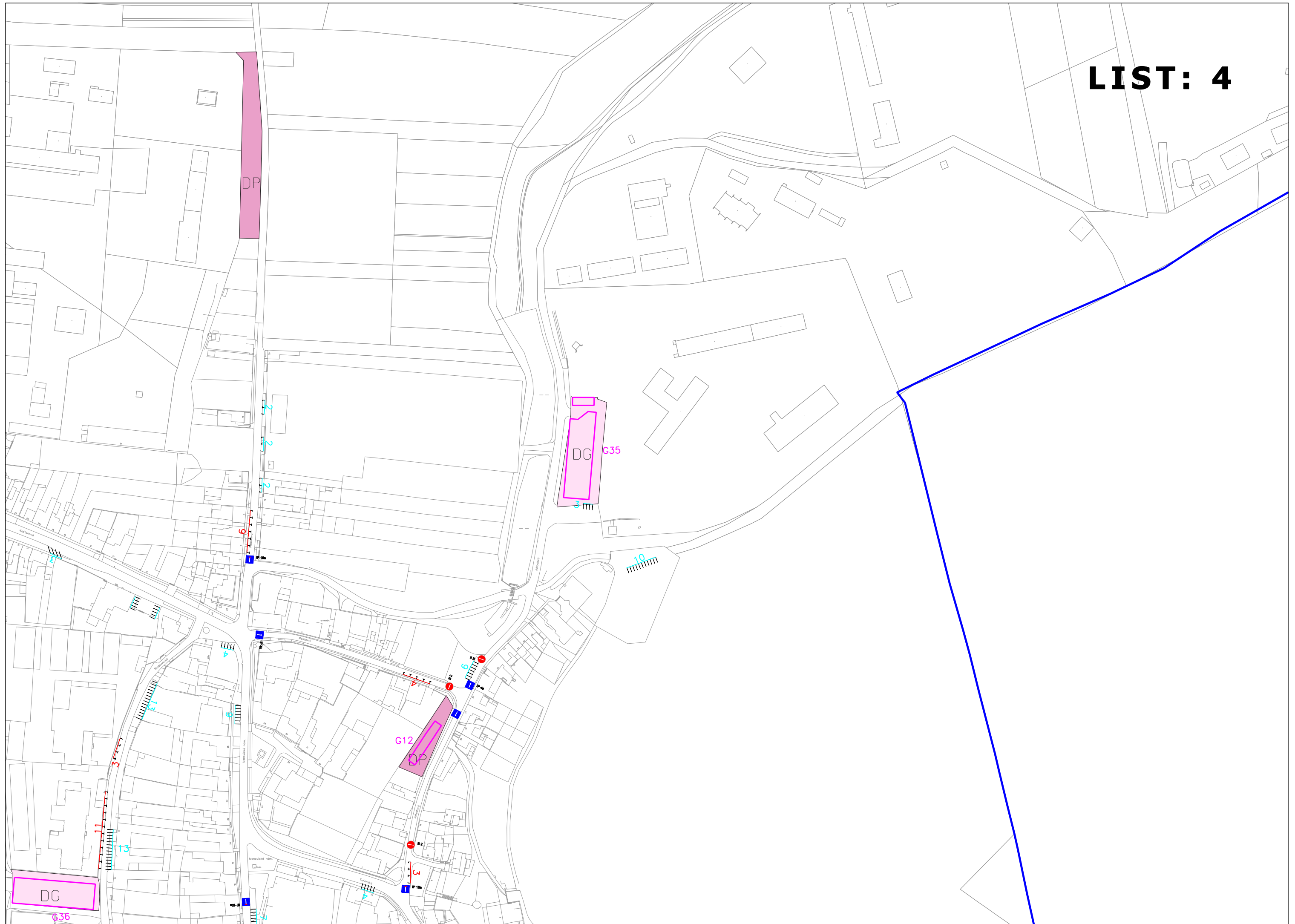
**UO 223**



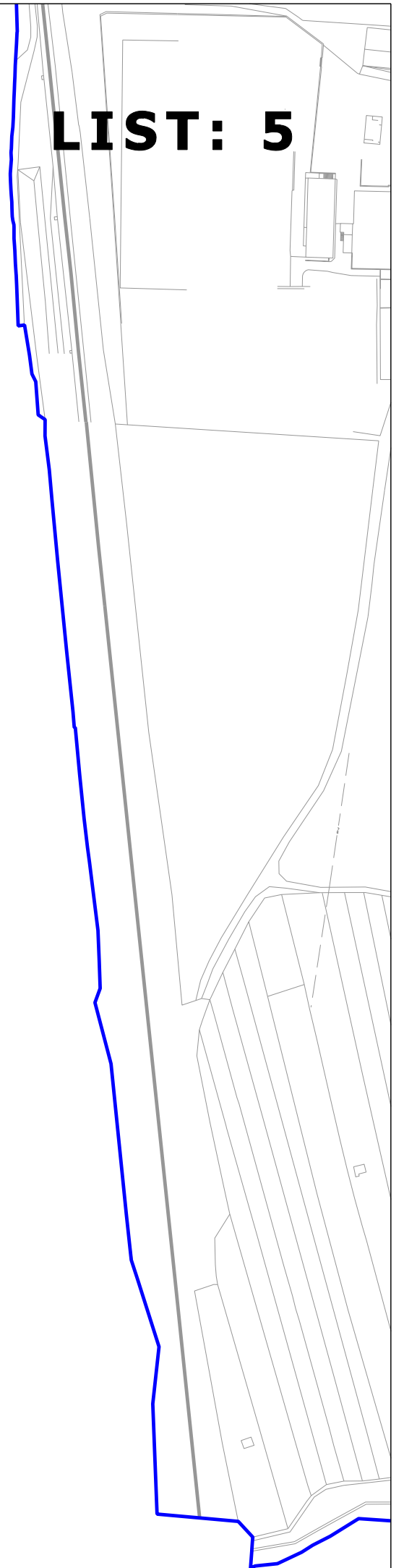
**LIST: 3**



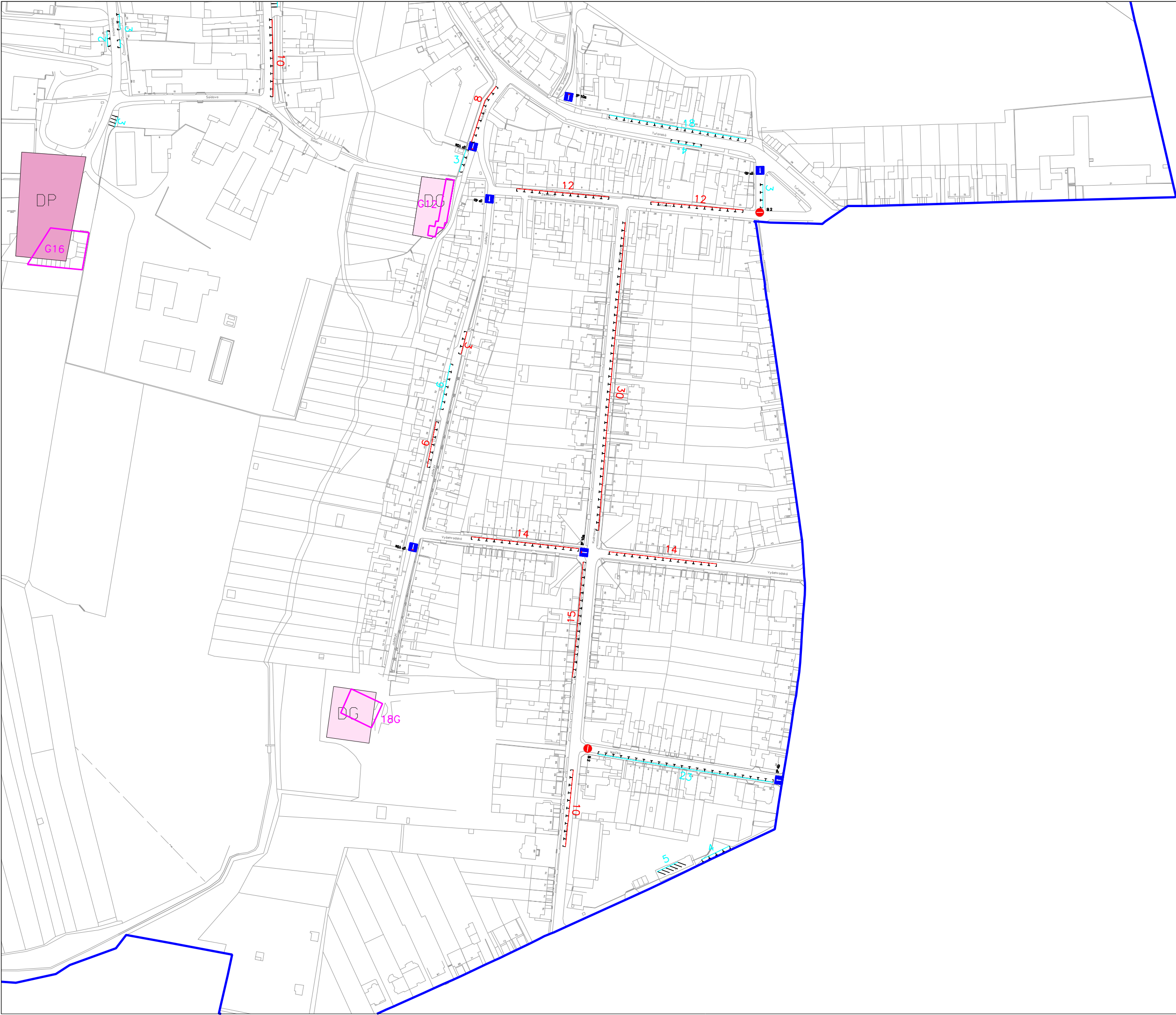
## LIST: 4



# LIST: 5



LIST: 6





MČ: TUŘANY

KÚ: Brněnské Ivanovice

Urbanizace			Potřeba						Pokrytí						Disproporce	Rozvoj
UO	ULICE	TYP ZÁSTAVBY	Počet byt.jednotek do 100m2 (BD-bytové domy)	Počet byt.jednotek do 100m2 (PD-panelové domy)	Výpočet poptávky park. a odst.míst dle ČSN 736110 do 100m2	Počet byt.jednotek nad 100m2 (RD-rodinné domy)	Výpočet poptávky park. a odst.míst dle ČSN 736110 nad 100m2	CELKOVÁ POTŘEBA STÁNÍ (výpočet dle ČSN)	Venkovní parkoviště (na veř.komunikacích)	Kryté parkoviště (sočást RD, BD, PD)	Samostatně stojící garáže (řadové, patrové)	Véřejné hromadné garáže (typ Slovan)	CELKOVÁ NABÍDKA LEGÁL. STÁNÍ	NELEGÁLNÍ park. a odst. stání	Nedostatek / nadbytek park. a odst.míst	Připravované stavby park.stání v režii UMČ

223	Popelova	RD			0	16	44	44	18	20			38		-6	
	Kaštanová	RD			0	67	182	182	20				20		-162	
	Písečná	RD			0	3	8	8	5				5		-3	
	Votroubkova	BD, RD	4		6	12	33	38		4			4	11	-34	
	Glocova	RD			0	25	68	68					0		-68	
	Ivanovické náměstí	RD			0	30	82	82	10	6			16		-66	
	Jahodová	RD			0	27	73	73	19		47		66	3	-7	
	Jiřinová	RD			0	6	16	16	3	2	12		17	8	1	
	Jubilejní	RD			0	74	201	201	6	2	18		26	9	-175	
	Kudrnova	RD			0	62	169	169		46			46	55	-123	
	Měšťanská	RD			0	8	22	22					0		-22	
	Pastevní	BD, RD	8		11	11	30	41		10			10	4	-31	
	Petláková	RD			0	14	38	38	6	9			15	6	-23	
	Rolencova	RD			0	9	24	24	9				9		-15	
	Saidova	RD			0	8	22	22	3		16		19		-3	
	Sladovnická	RD			0	13	35	35	31	2	36		69	14	34	
	Tuřanská	RD			0	42	114	114	26	5			31		-83	
	U lesíčka	RD			0	19	52	52	23	8			31		-21	
	U Lípy Svobody	RD			0	5	14	14					0		-14	
	Vyšehradská	RD			0	39	106	106		16			16	28	-90	
	Zezulova	RD			0	29	79	79		6			6	24	-73	

Suma

12017519141114281791361290444162-9840

Celkový součet všech bytů a rodinných domů	531
Předpokládaný aktuální potenciál obyvatel v bytech a r.domech	1847

CELKOVÁ POTŘEBA STÁNÍ (výpočet dle ČSN)1428

CELKOVÁ NABÍDKA LEGÁL. STÁNÍ444

DISPROPORCE nedostatek/nadbytek park.a odst. míst-984

MČ: TUŘANY

KÚ: Brněnské Ivanovice

Urbanizace			Potřeba						Pokrytí						Disproporce	Rozvoj
UO	ULICE	TYP ZÁSTAVBY	Počet byt.jednotek do 100m2 (BD-bytové domy)	Počet byt.jednotek do 100m2 (PD-panelové domy)	Výpočet poptávky park. a odst.míst dle ČSN 736110 do 100m2	Počet byt.jednotek nad 100m2 (RD-rodinné domy)	Výpočet poptávky park. a odst.míst dle ČSN 736110 nad 100m2	CELKOVÁ POTŘEBA STÁNÍ (výpočet dle ČSN)	Venkovní parkoviště (na veř.komunikacích)	Kryté parkoviště (sočást RD, BD, PD)	Samostatně stojící garáže (řadové, patrové)	Véřejné hromadné garáže (typ Slovan)	CELKOVÁ NABÍDKA LEGÁL. STÁNÍ	NELEGÁLNÍ park. a odst. stání	Nedostatek / nadbytek park. a odst.míst	Připravované stavby park.stání v režii UMČ

224	Kaštanová	RD			0	8	22	22	114		22		136		114	
	Vinohradská	-			0		0	0					0		0	
	Ráječek	-			0		0	0	0				0		0	

Suma			0	0	0	8	22	22	114	0	22	0	136	0	114	0
------	--	--	---	---	---	---	----	----	-----	---	----	---	-----	---	-----	---

Celkový součet všech bytů a rodinných domů	8
Předpokládaný aktuální potenciál obyvatel v bytech a r.domech	28

CELKOVÁ POTŘEBA STÁNÍ (výpočet dle ČSN)  
CELKOVÁ NABÍDKA LEGÁL. STÁNÍ  
DISPROPORCE nedostatek/nadbytek park.a odst. míst

22  
136  
114

MČ: TUŘANY

KÚ: Brněnské Ivanovice

Urbanizace		Potřeba, Pokrytí												Disproporce		
UO	ULICE	PŘEDMĚT FUNKČNÍHO VYUŽITÍ (Výpočet poptávky park. míst dle ČSN 736110 a zjištěná nabídka park. míst)												CELKOVÁ POTŘEBA STÁNÍ (výpočet dle ČSN)	CELKOVÁ NABÍDKA LEGÁL. STÁNÍ	Nedostatek / nadbytek park. a odst.míst
		ŠKOLSTVÍ		ZDRAVOTNICTVÍ		PROVOZ.	VÝROBNÍ PODNIKY		KOMERČNÍ OBLAST		KULTURA, SPORT					
		potřeba	pokrytí	potřeba	pokrytí	potřeba	potřeba	pokrytí	potřeba	pokrytí	potřeba	pokrytí				
223	Popelova					40							0	0	0	
	Kaštanová					452							0	0	0	
	Písečná						130	159					130	159	29	
	Votroubkova												0	0	0	
	Glocova					10							0	0	0	
	Ivanovické náměstí					47							0	0	0	
	Jahodová	3	0			86							3	0	-3	
	Jiřinová												0	0	0	
	Jubilejní					16							0	0	0	
	Kudrnova					6							0	0	0	
	Měšťanská	27	0			12							27	0	-27	
	Pastevní												0	0	0	
	Petláková					12							0	0	0	
	Rolencova					13							0	0	0	
	Saidova					19							0	0	0	
	Sladovnická					176							0	0	0	
	Tuřanská					16							0	0	0	
	U lesíčka					5							0	0	0	
	U Lípy Svobody	4	0			10							4	0	-4	
	Vyšehradská					2							0	0	0	
	Zezulova												0	0	0	

Suma	34	0	0	0	922	130	159	0	0	0	0	0	164	159	-5
------	----	---	---	---	-----	-----	-----	---	---	---	---	---	-----	-----	----

CELKOVÁ POTŘEBA STÁNÍ (výpočet dle ČSN)

164

CELKOVÁ NABÍDKA LEGÁL. STÁNÍ

159

DISPROPORCE nedostatek/nadbytek park.a odst. míst

-5

MČ: TUŘANY

KÚ: Brněnské Ivanovice

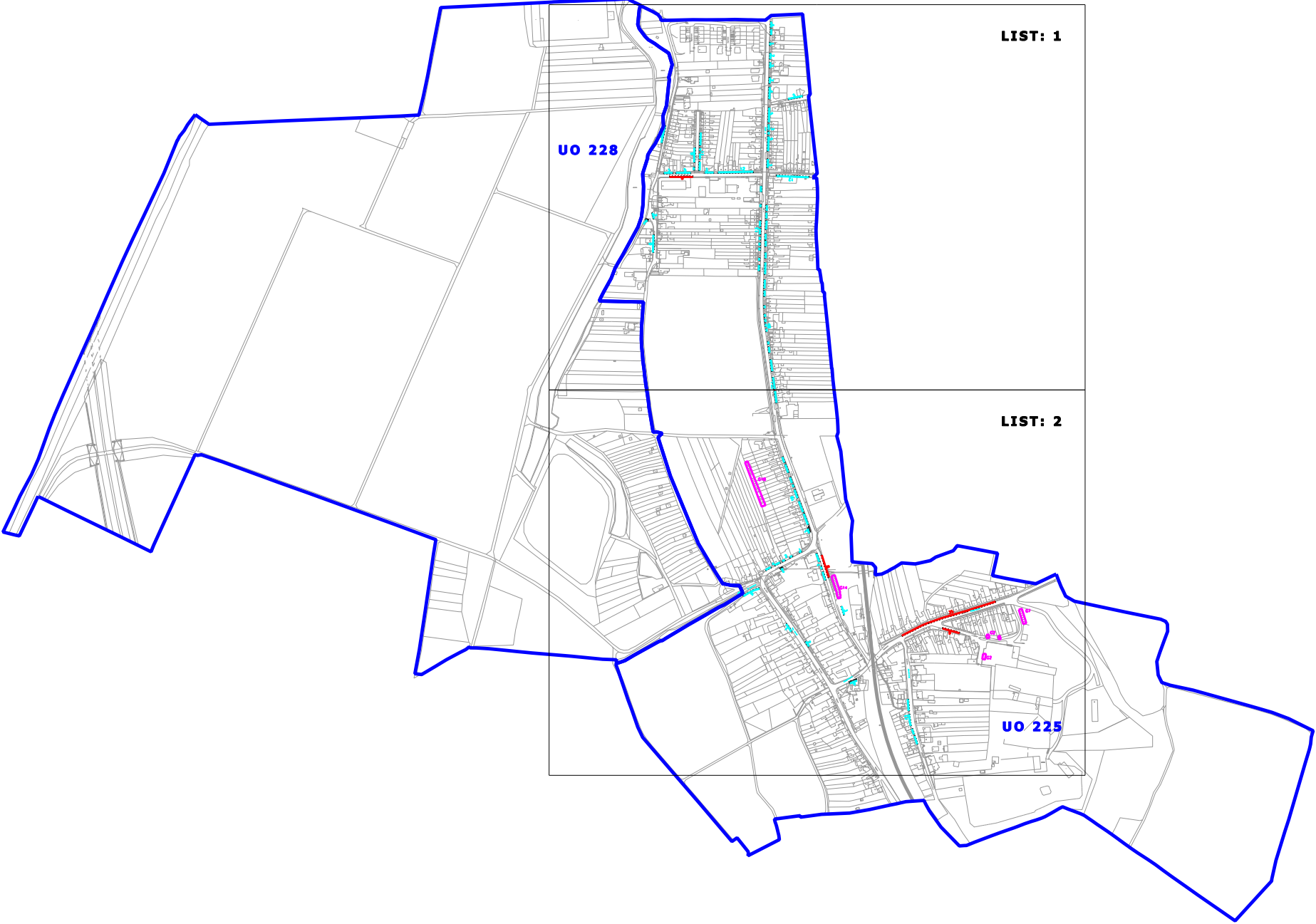
Urbanizace		Potřeba, Pokrytí											Disproporce		
UO	ULICE	PŘEDMĚT FUNKČNÍHO VYUŽITÍ (Výpočet poptávky park. míst dle ČSN 736110 a zjištěná nabídka park. míst)										CELKOVÁ POTŘEBA STÁNÍ (výpočet dle ČSN)	CELKOVÁ NABÍDKA LEGÁL. STÁNÍ	Nedostatek / nadbytek park. a odst.míst	
		ŠKOLSTVÍ		ZDRAVOTNICTVÍ		PROVOZ.	VÝROBNÍ PODNIKY		KOMERČNÍ OBLAST		KULTURA, SPORT				
		potřeba	pokrytí	potřeba	pokrytí	potřeba	potřeba	pokrytí	potřeba	pokrytí	potřeba				pokrytí
224	Kaštanová					2			150	710			150	710	560
	Ráječek												0	0	0

Suma	0	0	0	0	2	0	0	150	710	0	0	<u>150</u>	<u>710</u>	<u>560</u>
------	---	---	---	---	---	---	---	-----	-----	---	---	------------	------------	------------

CELKOVÁ POTŘEBA STÁNÍ (výpočet dle ČSN)	<u>150</u>
CELKOVÁ NABÍDKA LEGÁL. STÁNÍ	<u>710</u>
DISPROPORCE nedostatek/nadbytek park.a odst. míst	<u>560</u>

# DETAILNÍ ANALÝZA UO DLE KÚ HOLÁSKY

## REZIDENTNÍ A OSTATNÍ PARKOVÁNÍ



### LEGENDA:

- REZIDENTNÍ PARKOVÁNÍ**
- LEGÁLNÍ PARK. MÍSTA S UVEDENÝM POČTEM A VYZNAČENÝM ZPŮSOBEM STÁNÍ
  - NELEGÁLNÍ PARK. MÍSTA S UVEDENÝM POČTEM A VYZNAČENÝM ZPŮSOBEM STÁNÍ
  - PARKOVIŠTĚ S PA S MOŽNOSTÍ STÁNÍ ZDARMA S RP-KARTOU
  - SAMOSTATNĚ STOJÍCÍ GARÁŽE (ŘADOVÉ, PATROVÉ) S UVEDENÝM POČTEM
- OSTATNÍ PARKOVÁNÍ**
- PARKOVIŠTĚ S PA BEZ MOŽNOSTI STÁNÍ ZDARMA S RP-KARTOU
  - ZÁVOROVÉ SYSTÉMY S PLACENÝMI PARK.MÍSTY
  - VEŘEJNÉ HROMADNÉ GARÁŽE (TYP SLOVAN)
- OSTATNÍ**
- ZPŮSOB ORGANIZACE DOPRAVY
  - HRANICE URBANISTICKÝCH OBVODŮ
  - POŘADOVÉ ČÍSLO URBANISTICKÉHO OBVODU
- PLÁN VYUŽITÍ ÚZEMÍ-STABILIZOVANÉ**
- HROMADNÁ OSOBNÍ DOPRAVA (VČ.TECH.ZÁZEMÍ)
  - SLUŽBY PRO AUTOMOBILOVOU DOPRAVU
  - VÝZNAMNÁ PARKOVIŠTĚ
  - PARKOVIŠTĚ TYPU PARK AND RIDE
  - HROMADNÉ ODSTAVNÉ A PARKOVACÍ GARÁŽE
  - LETECKÁ DOPRAVA
- PLÁN VYUŽITÍ ÚZEMÍ-NÁVRH**
- HROMADNÁ OSOBNÍ DOPRAVA (VČ.TECH.ZÁZEMÍ)
  - SLUŽBY PRO AUTOMOBILOVOU DOPRAVU
  - VÝZNAMNÁ PARKOVIŠTĚ
  - PARKOVIŠTĚ TYPU PARK AND RIDE
  - HROMADNÉ ODSTAVNÉ A PARKOVACÍ GARÁŽE
  - LETECKÁ DOPRAVA

**LIST: 1**

**UO 228**



**LIST: 2**

UO 225



MČ: TUŘANY

KÚ: Holásky

Urbanizace			Potřeba						Pokrytí						Disproporce	Rozvoj
UO	ULICE	TYP ZÁSTAVBY	Počet byt.jednotek do 100m2 (BD-bytové domy)	Počet byt.jednotek do 100m2 (PD-panelové domy)	Výpočet poptávky park. a odst.míst dle ČSN 736110 do 100m2	Počet byt.jednotek nad 100m2 (RD-rodinné domy)	Výpočet poptávky park. a odst.míst dle ČSN 736110 nad 100m2	CELKOVÁ POTŘEBA STÁNÍ (výpočet dle ČSN)	Venkovní parkoviště (na veř.komunikacích)	Kryté parkoviště (sočást RD, BD, PD)	Samostatně stojící garáže (řadové, patrové)	Véřejné hromadné garáže (typ Slovan)	CELKOVÁ NABÍDKA LEGÁL. STÁNÍ	NELEGÁLNÍ park. a odst. stání	Nedostatek / nadbytek park. a odst.míst	Připravované stavby park.stání v režii UMČ

225	V áleji	RD			0	121	329	329	98	22	18		138		-191	
	U potoka	RD			0	4	11	11	18	5			23		12	
	Na návsi	RD			0	27	73	73	5	2			7		-66	
	Rolencova	RD			0	55	150	150	6				6	35	-144	
	Javorová	RD			0	28	76	76	15	3			18		-58	
	Závětrná	RD			0	12	33	33	10	14	14		38	8	5	
	Prodloužená	RD			0	18	49	49	35				35	8	-14	
	Zahrádky	RD			0	6	16	16	5				5		-11	
	Ledárenská	RD			0	32	87	87	16	5			21		-66	
	V tišině	RD			0	17	46	46	17	10			27		-19	
	V pískách	RD			0	10	27	27		10	11		21	6	-6	
	Pěnkinova	RD			0	10	27	27		12			12		-15	
	Widmannova	RD			0	10	27	27		12			12		-15	
	Písníky	RD			0	3	8	8					0		-8	
	Na hrázi	RD			0	7	19	19					0		-19	
	Popelova	RD			0	18	49	49	15				15		-34	
	Požární	RD			0	18	49	49		5			5		-44	

Suma	0	0	0	396	1077	1077	240	100	100	0	383	57	-694	0
------	---	---	---	-----	------	------	-----	-----	-----	---	-----	----	------	---

Celkový součet všech bytů a rodinných domů	396
Předpokládaný aktuální potenciál obyvatel v bytech a r.domech	1386

CELKOVÁ POTŘEBA STÁNÍ (výpočet dle ČSN)1077

CELKOVÁ NABÍDKA LEGÁL. STÁNÍ383

DISPROPORCE nedostatek/nadbytek park.a odst. míst-694

MČ: TUŘANY

KÚ: Holásky

Urbanizace			Potřeba						Pokrytí						Disproporce	Rozvoj
UO	ULICE	TYP ZÁSTAVBY	Počet byt.jednotek do 100m2 (BD-bytové domy)	Počet byt.jednotek do 100m2 (PD-panelové domy)	Výpočet poptávky park. a odst.míst dle ČSN 736110 do 100m2	Počet byt.jednotek nad 100m2 (RD-rodinné domy)	Výpočet poptávky park. a odst.míst dle ČSN 736110 nad 100m2	CELKOVÁ POTŘEBA STÁNÍ (výpočet dle ČSN)	Venkovní parkoviště (na veř.komunikacích)	Kryté parkoviště (sočást RD, BD, PD)	Samostatně stojící garáže (řadové, patrové)	Véřejné hromadné garáže (typ Slovan)	CELKOVÁ NABÍDKA LEGÁL. STÁNÍ	NELEGÁLNÍ park. a odst. stání	Nedostatek / nadbytek park. a odst.míst	Připravované stavby park.stání v režii UMČ

228	-	-			0		0	0					0		0	
Suma			0	0	0	0	0	0	0	0	0	0	0	0	0	0

Celkový součet všech bytů a rodinných domů
Předpokládaný aktuální potenciál obyvatel v bytech a r.domech

0
0

CELKOVÁ POTŘEBA STÁNÍ (výpočet dle ČSN)

CELKOVÁ NABÍDKA LEGÁL. STÁNÍ

DISPROPORCE nedostatek/nadbytek park.a odst. míst

0

0

0

**MČ: TUŘANY**

**KÚ: Holásky**

Urbanizace		Potřeba, Pokrytí												Disproporce	
UO	ULICE	PŘEDMĚT FUNKČNÍHO VYUŽITÍ (Výpočet poptávky park. míst dle ČSN 736110 a zjištěná nabídka park. míst)											CELKOVÁ POTŘEBA STÁNÍ (výpočet dle ČSN)	CELKOVÁ NABÍDKA LEGÁL. STÁNÍ	Nedostatek / nadbytek park. a odst.míst
		ŠKOLSTVÍ		ZDRAVOTNICTVÍ		PROVOZ.	VÝROBNÍ PODNIKY		KOMERČNÍ OBLAST		KULTURA, SPORT				
		potřeba	pokrytí	potřeba	pokrytí	potřeba	potřeba	pokrytí	potřeba	pokrytí	potřeba	pokrytí			
225	V áleji	2	0			63							2	0	-2
	U potoka					2							0	0	0
	Na návsi					22							0	0	0
	Rolencova					7							0	0	0
	Javorová					4							0	0	0
	Závětrná					22							0	0	0
	Prodloužená					12							0	0	0
	Zahrádky												0	0	0
	Ledárenská					18							0	0	0
	V tišině					2							0	0	0
	V pískách					24							0	0	0
	Pěnkinova												0	0	0
	Widmannova												0	0	0
	Písničky					12							0	0	0
	Na hrázi												0	0	0
	Popelova												0	0	0
Požární					8							0	0	0	

Suma	2	0	0	0	196	0	0	0	0	0	0	2	0	-2
------	---	---	---	---	-----	---	---	---	---	---	---	---	---	----

**CELKOVÁ POTŘEBA STÁNÍ (výpočet dle ČSN)**

0

## CELKOVÁ NABÍDKA LEGÁL. STÁNÍ

0

**DISPROPORCE nedostatek/nadbytek park.a odst. míst**

0[illegible][illegible]

**CELKOVÁ POTŘEBA STÁNÍ (výpočet dle ČSN)**

0

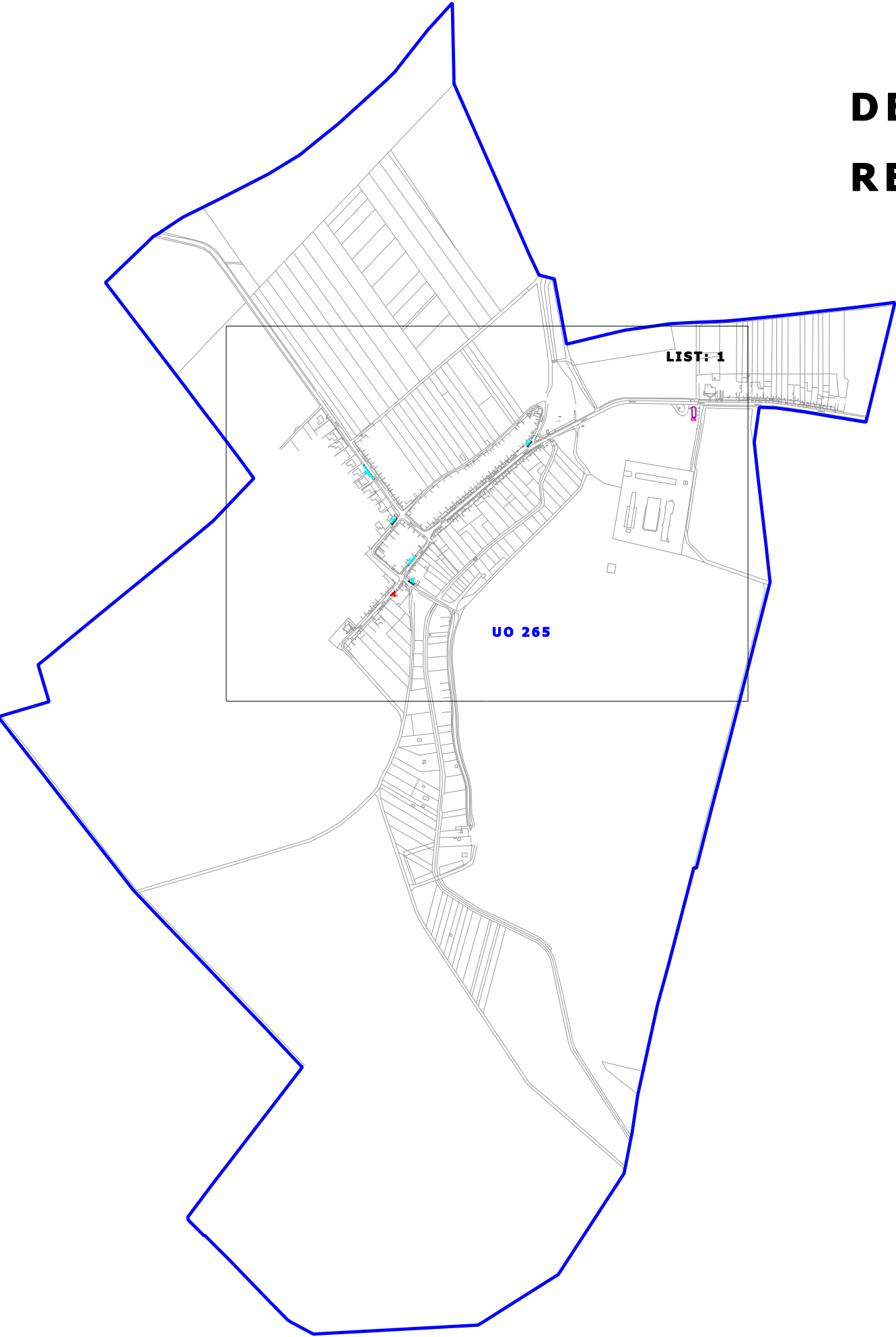
**CELKOVÁ NABÍDKA LEGÁL. STÁNÍ**

0























**DISPROPORCE nedostatek/nadbytek park.a odst. míst**

0

# DETAILNÍ ANALÝZA UO DLE KÚ DVORSKA REZIDENTNÍ A OSTATNÍ PARKOVÁNÍ

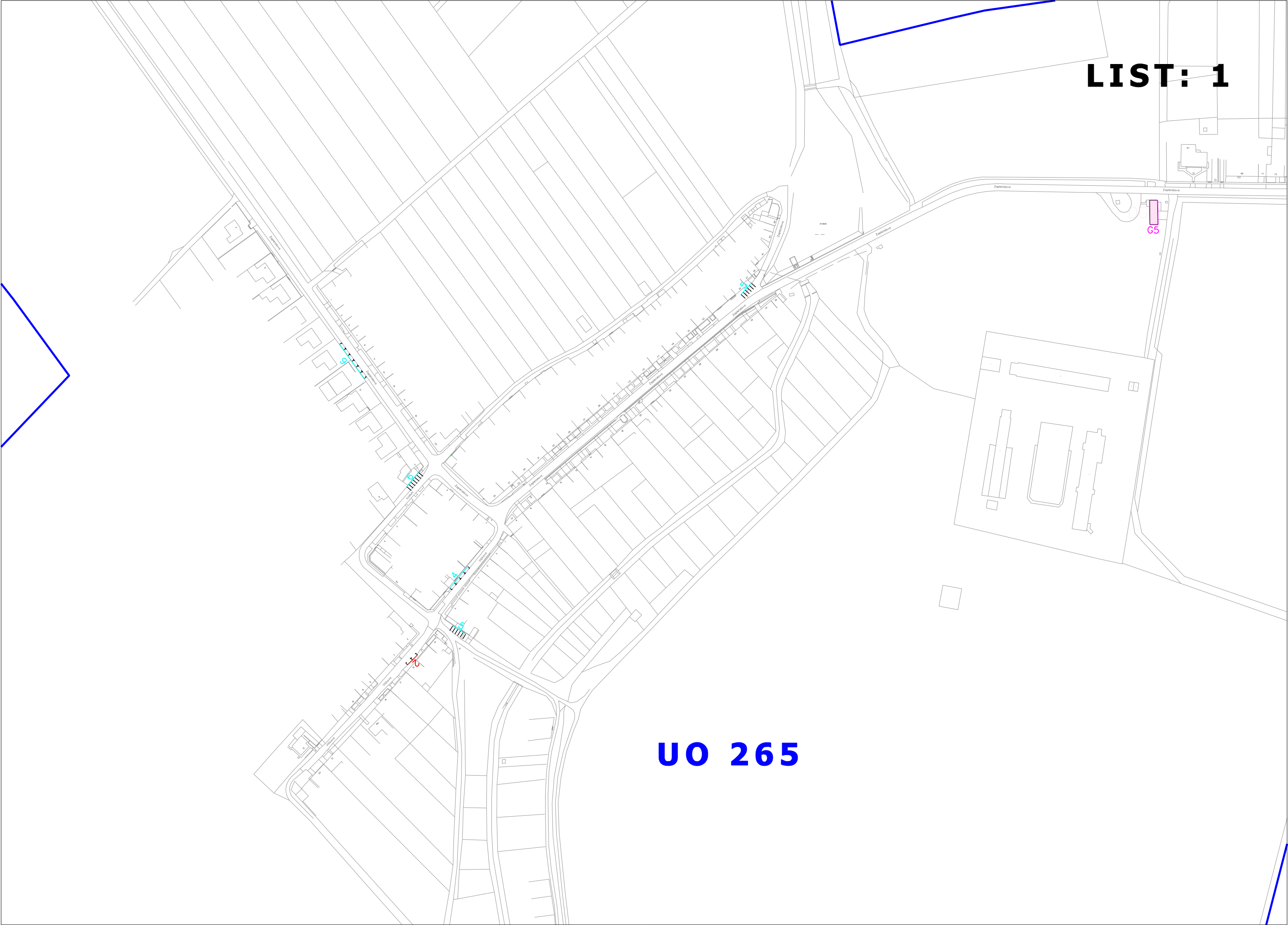


## LEGENDA:

- REZIDENTNÍ PARKOVÁNÍ**
-  LEGÁLNÍ PARK. MÍSTA S UVEDENÝM POČTEM A VYZNAČENÝM ZPŮSOBEM STÁNÍ
  -  NELEGÁLNÍ PARK. MÍSTA S UVEDENÝM POČTEM A VYZNAČENÝM ZPŮSOBEM STÁNÍ
  -  PARKOVIŠTĚ S PA S MOŽNOSTÍ STÁNÍ ZDARMA S RP-KARTOU
  -  SAMOSTATNĚ STOJÍCÍ GARÁŽE (ŘADOVÉ, PATROVÉ) S UVEDENÝM POČTEM
- OSTATNÍ PARKOVÁNÍ**
-  PARKOVIŠTĚ S PA BEZ MOŽNOSTI STÁNÍ ZDARMA S RP-KARTOU
  -  ZÁVOROVÉ SYSTÉMY S PLACENÝMI PARK.MÍSTY
  -  VEŘEJNÉ HROMADNÉ GARÁŽE (TYP SLOVAN)
- OSTATNÍ**
-  **ZPŮSOB ORGANIZACE DOPRAVY**
  -  **HRANICE URBANISTICKÝCH OBVODŮ**
  -  **POŘADOVÉ ČÍSLO URBANISTICKÉHO OBVODU**
- PLÁN VYUŽITÍ ÚZEMÍ-STABILIZOVANÉ**
-  **HROMADNÁ OSOBNÍ DOPRAVA (VČ.TECH.ZÁZEMÍ)**
  -  **SLUŽBY PRO AUTOMOBILOVOU DOPRAVU**
  -  **VÝZNAMNÁ PARKOVIŠTĚ**
  -  **PARKOVIŠTĚ TYPU PARK AND RIDE**
  -  **HROMADNÉ ODSTAVNÉ A PARKOVACÍ GARÁŽE**
  -  **LETECKÁ DOPRAVA**
- PLÁN VYUŽITÍ ÚZEMÍ-NÁVRH**
-  **HROMADNÁ OSOBNÍ DOPRAVA (VČ.TECH.ZÁZEMÍ)**
  -  **SLUŽBY PRO AUTOMOBILOVOU DOPRAVU**
  -  **VÝZNAMNÁ PARKOVIŠTĚ**
  -  **PARKOVIŠTĚ TYPU PARK AND RIDE**
  -  **HROMADNÉ ODSTAVNÉ A PARKOVACÍ GARÁŽE**
  -  **LETECKÁ DOPRAVA**

**LIST: 1**

**UO 265**



MČ: TUŘANY

KÚ: Dvorska

Urbanizace			Potřeba						Pokrytí						Disproporce	Rozvoj
UO	ULICE	TYP ZÁSTAVBY	Počet byt.jednotek do 100m2 (BD-bytové domy)	Počet byt.jednotek do 100m2 (PD-panelové domy)	Výpočet poptávky park. a odst.míst dle ČSN 736110 do 100m2	Počet byt.jednotek nad 100m2 (RD-rodinné domy)	Výpočet poptávky park. a odst.míst dle ČSN 736110 nad 100m2	CELKOVÁ POTŘEBA STÁNÍ (výpočet dle ČSN)	Venkovní parkoviště (na veř.komunikacích)	Kryté parkoviště (sočást RD, BD, PD)	Samostatně stojící garáže (řadové, patrové)	Véřejné hromadné garáže (typ Slovan)	CELKOVÁ NABÍDKA LEGÁL. STÁNÍ	NELEGÁLNÍ park. a odst. stání	Nedostatek / nadbytek park. a odst.míst	Připravované stavby park.stání v režii UMČ

265	Zapletalova	RD			0	79	215	215	11		5		16		-199	
	Vlčkova	RD			0	21	57	0	9				9	2	9	
	Výsluní	RD			0	5	14	0	6				6		6	

Suma			0	0	0	105	285	215	26	0	5	0	31	2	-184	0
------	--	--	---	---	---	-----	-----	-----	----	---	---	---	----	---	------	---

Celkový součet všech bytů a rodinných domů	105
Předpokládaný aktuální potenciál obyvatel v bytech a r.domech	368

CELKOVÁ POTŘEBA STÁNÍ (výpočet dle ČSN)  
CELKOVÁ NABÍDKA LEGÁL. STÁNÍ  
DISPROPORCE nedostatek/nadbytek park.a odst. míst

285  
31  
-184

MČ: TUŘANY

KÚ: Dvorska

Urbanizace		Potřeba, Pokrytí												Disproporce	
UO	ULICE	PŘEDMĚT FUNKČNÍHO VYUŽITÍ (Výpočet poptávky park. míst dle ČSN 736110 a zjištěná nabídka park. míst)										CELKOVÁ POTŘEBA STÁNÍ (výpočet dle ČSN)	CELKOVÁ NABÍDKA LEGÁL. STÁNÍ	Nedostatek / nadbytek park. a odst.míst	
		ŠKOLSTVÍ		ZDRAVOTNICTVÍ		PROVOZ.	VÝROBNÍ PODNIKY		KOMERČNÍ OBLAST		KULTURA, SPORT				
		potřeba	pokrytí	potřeba	pokrytí	potřeba	potřeba	pokrytí	potřeba	pokrytí	potřeba				pokrytí
265	Zapletalova					18							0	0	0
	Vlčkova												0	0	0
	Výsluní												0	0	0

Suma

000018000000

000

CELKOVÁ POTŘEBA STÁNÍ (výpočet dle ČSN)

CELKOVÁ NABÍDKA LEGÁL. STÁNÍ

DISPROPORCE nedostatek/nadbytek park.a odst. míst

000